



# ČERNÉ VODY SEVER

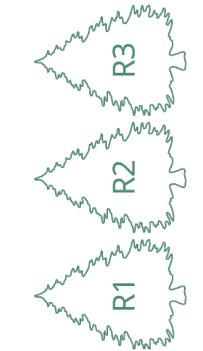
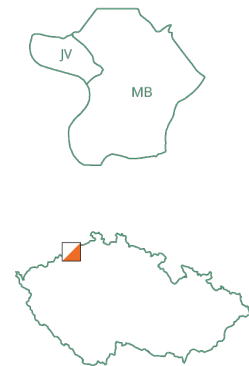
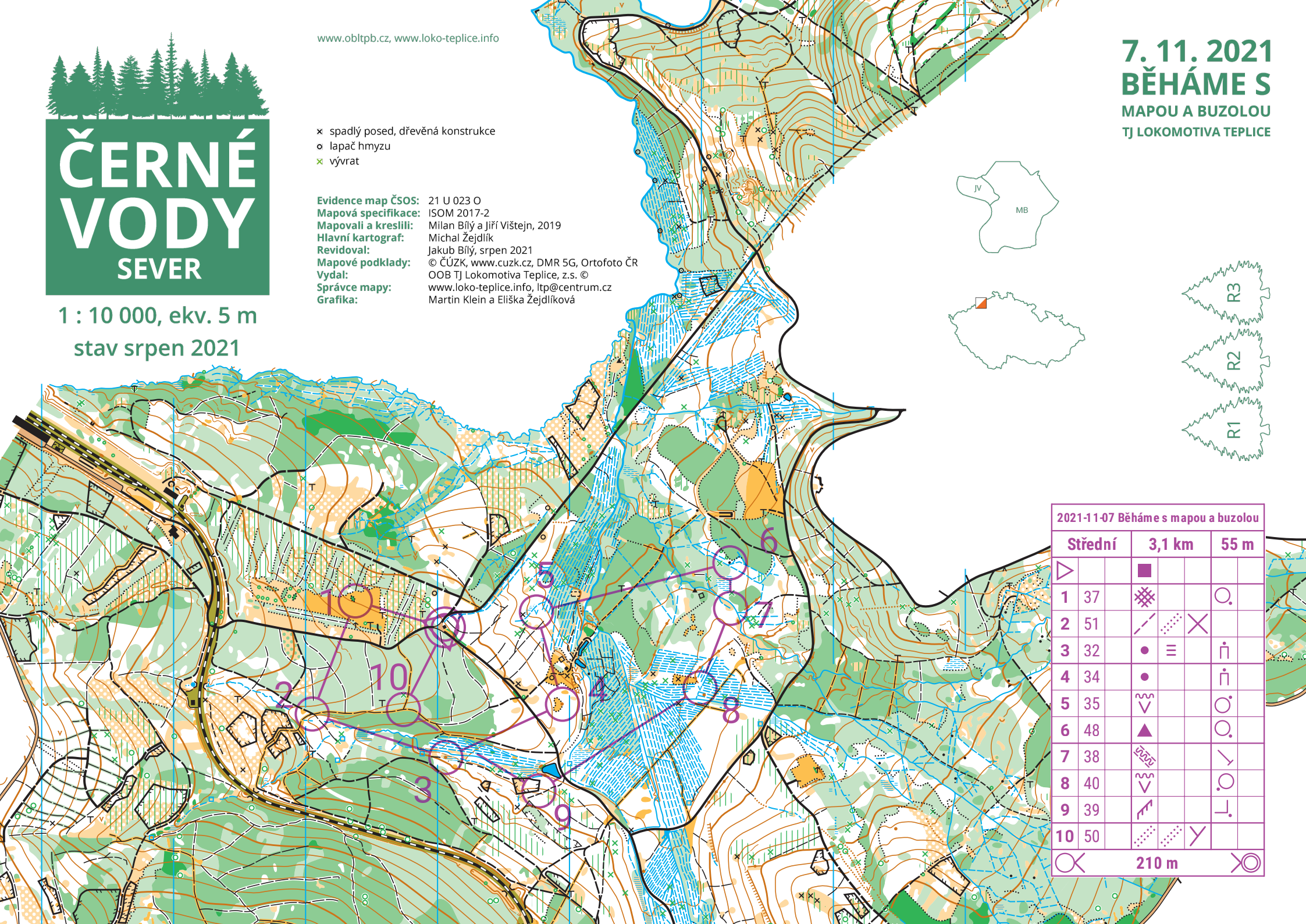
1 : 10 000, ekv. 5 m  
stav srpen 2021

[www.obltpb.cz](http://www.obltpb.cz), [www.loko-teplice.info](http://www.loko-teplice.info)

- × spadlý posed, dřevěná konstrukce
- lapač hmyzu
- × vývrat

**Evidence map ČSOS:** 21 U 023 O  
**Mapová specifikace:** ISOM 2017-2  
**Mapovali a kreslili:** Milan Bílý a Jiří Vištejn, 2019  
**Hlavní kartograf:** Michal Žejdlík  
**Revidoval:** Jakub Bílý, srpen 2021  
**Mapové podklady:** © ČÚZK, [www.cuzk.cz](http://www.cuzk.cz), DMR 5G, Ortofoto ČR  
**Vydal:** OOB TJ Lokomotiva Teplice, z.s. ©  
**Správce mapy:** [www.loko-teplice.info](http://www.loko-teplice.info), [ltp@centrum.cz](mailto:ltp@centrum.cz)  
**Grafika:** Martin Klein a Eliška Žejdlíková

7. 11. 2021  
**BĚHÁME S**  
 MAPOU A BUZOLOU  
 TJ LOKOMOTIVA TEPLICE



2021-11-07 Běháme s mapou a buzolou

	Střední	3,1 km	55 m
▷		■	
1	37	⊗	○
2	51	⋈	×
3	32	●	≡
4	34	●	≡
5	35	∇	○
6	48	▲	○
7	38	⋈	∩
8	40	∇	∩
9	39	⋈	∩
10	50	⋈	∩
⊗	210 m		⊗